

**Van:** [redacted] <[redacted]@debuch.nl>

**Verzonden:** 24-11-2025 09:59

**Aan:** [redacted] <[redacted]@odijmond.nl>

**Onderwerp:** petitie Heiloo

---

Hoi Lyane, Eerder had je al een mail gestuurd over de petitie van Limmen over de Polderbaan. In JOIN heb ik bijgaande stukken ontvangen. Misschien was je hier al van op de hoogte. Moet ik hier verder nog iets mee? Met vriendelijke groet, &nb

**External sender** <[redacted]@debuch.nl>

Make sure you trust this sender before taking any actions.

Hoi [redacted],

Eerder had je al een mail gestuurd over de petitie van Limmen over de Polderbaan. In JOIN heb ik bijgaande stukken ontvangen. Misschien was je hier al van op de hoogte. Moet ik hier verder nog iets mee?

Met vriendelijke groet,

[redacted]

[redacted]

Ruimtelijke Ontwikkeling

T 06 [redacted]

[redacted]

de **BUCH**

De BUCH werkt voor de gemeenten Bergen, Uitgeest, Castricum en Heiloo

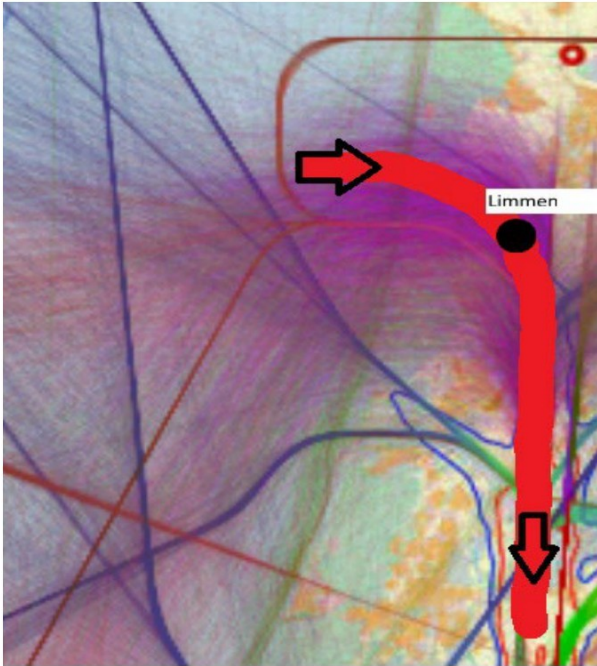
# PETITIE TEGEN SUPER-GECONCENTREERDE AANVLIEG en VERTREKROUTE POLDERBAAN BOVEN LIMMEN

Aan de inwoners van Limmen,

November 2025

**Vaste naderingsroute Polderbaan overdag:** een stille ramp voor ons dorp!

Het Ministerie van Infrastructuur en Waterstaat werkt aan plannen voor een vaste naderingsroute voor de Polderbaan. Volgens de huidige inzichten zou deze route boven of vlak langs Limmen kunnen komen te liggen.



**Het doel?** Meer voorspelbaarheid en minder **geluidsoverlast** in de regio.







**De praktijk?** Een superconcentratie van **vliegtuigen** boven een smalle strook – met **Limmen** precies in het midden.

**Het Resultaat?**





De geluidsspreiding in het **paarse gebied** nu (Regio Noord-Kennemerland) zal, als het aan het Ministerie ligt, **supergeconcentreerd** worden in een enkel **rood gebied** met **Limmen** midden in het supergeconcentreerde gebied,

**De toekomstige reputatie?** Bekend worden als de **herriegoot** van Noord-Holland.

 Wat betekent dit voor Limmen?

-  Verdubbeling van het aantal vluchten: van 32 naar 64 per uur **continue**.
-  Nieuwe nachtelijke vertrekroute: 1-6 vluchten per nacht extra.
-  Nog meer geluidsoverlast, dag én nacht.
-  Slaapverstoring en gezondheidsklachten.
-  Toename van luchtvervuiling.
-  Waardedaling van woningen.

Zie Ommezijde

-  Sluit je aan bij Overmijndak.ozv.nu Zo meld je automatisch geluidshinder bij BAS.
-  Word lid van Vlieghinder.nl van PVK, dan blijf je op de hoogte.
-  Steun ook de rechtzaak tegen de overheid van RBV. Beschermingtegenvlieghinder.nl
-  Deel deze flyer met uw burens, familie en vrienden

# PETITIE TEGEN SUPER-GECONCENTREERDE AANVLIEG en VERTREKROUTE POLDERBAAN BOVEN LIMMEN

De leefbaarheid in ons dorp komt ernstig in het gedrang. Waar nu al sprake is van hinder, dreigt een blijvend onleefbare situatie.



Waarom juist boven Limmen?

Limmen is een kleinere woonkern met relatief minder inwoners. Volgens de rekenmodellen betekent dat 'minder gehinderden'. Maar voor ons als bewoners betekent het méér overlast, méér vervuiling en méér verstoring van onze leefomgeving.




De geluidsspreiding in de regio dreigt te veranderen van een brede paarse zone naar een smalle rode strook – met Limmen als middelpunt van de herrie.



WAT WILLEN WIJ?

Wij maken ons grote zorgen over de gevolgen van deze plannen voor onze gezondheid, rust en woongenot.

Daarom roepen wij het Ministerie op om:

-  Geen vaste naderingsroute boven of direct langs Limmen vast te leggen.
-  Te zoeken naar alternatieven die de hinder eerlijker verdelen over de regio.
-  Niet alleen te kijken naar inwonersaantallen, maar ook naar de intensiteit van de overlast per woonkern.







WAT KUNT U DOEN?

SCAN de **rode-QR code** met uw telefoon en teken de petitie. Vermeld hierbij AUB ook uw postcode, voor spreidingsoverzicht. Demonstreer uw ongenoegen over dit ongehoorde plan. Bij voldoende deelname kunnen wij ons ongenoegen over dit plan super-gemotiveerd ter discussie stellen bij Gemeente, Provincie en Regering.  
<https://petities.nl/petitions/plan-geen-vaste-toenaderingsroute-voor-de-polderbaan-over-limmen?locale=nl>



Scan de **groene QR-code** voor contact over deze petitie.  
[SuperconcentratieLimmenNee@gmail.com](mailto:SuperconcentratieLimmenNee@gmail.com)

-  Sluit je aan bij [Overmijndak.ozv.nu](http://Overmijndak.ozv.nu) Zo meld je automatisch geluidshinder bij BAS.
-  Word lid van [Vlieghinder.nl](http://Vlieghinder.nl) van PVK, dan blijf je op de hoogte.
-  Steun ook de rechtzaak tegen de overheid van RBV. [Beschermingtegenvlieghinder.nl](http://Beschermingtegenvlieghinder.nl)
-  Deel deze flyer met uw burens, familie en vrienden

**Van:** [redacted]@quicknet.nl>

**Verzonden:** 07-11-2025 09:07

**Aan:** Info Heiloo <info@heiloo.nl>

**Onderwerp:** petitie (net als Limmen) tegen vaste naderingsroute Polderbaan over Heiloo

---

U ontvangt niet vaak e-mail van [redacted]@quicknet.nl. [Ontdek waarom dit belangrijk is](#)

L.S.

Is dit, in navolging van het initiatief van de gemeente Limmen, wellicht een bericht dat de gemeente Heiloo óók kan (en moet) verspreiden en/of actief promoten, onder de inwoners van Heiloo.

Of gaan we als gemeente zonder slag of stoot akkoord, met beslissingen die op allerlei vlakken erg nadelig zijn voor al haar inwoners.

En die, eenmaal doorgevoerd, onmogelijk zijn om ooit nog terug te draaien.

Zelfs als u enige twijfel heeft, geldt hier met het oog op de toekomst toch echt : "better safe than sorry".

Ik wens u veel wijsheid,

met vriendelijke groet,



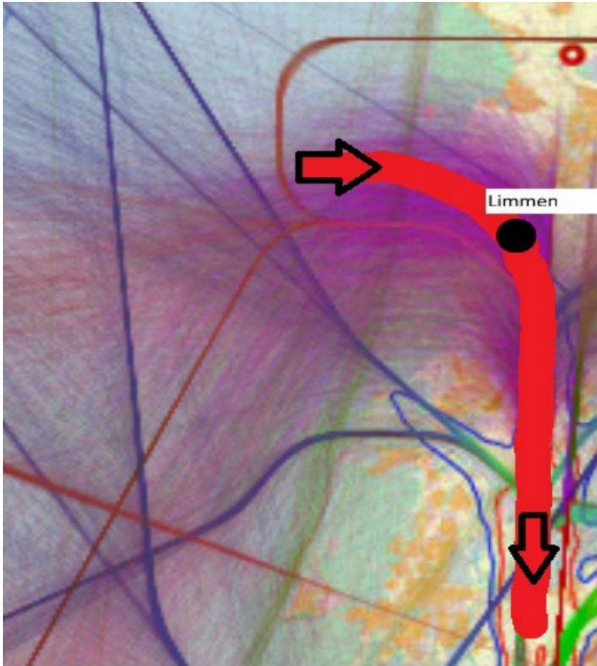
# PETITIE TEGEN SUPER-GECONCENTREERDE AANVLIEG en VERTREKROUTE POLDERBAAN BOVEN LIMMEN

Aan de inwoners van Limmen,

November 2025

**Vaste naderingsroute Polderbaan overdag:** een stille ramp voor ons dorp!

Het Ministerie van Infrastructuur en Waterstaat werkt aan plannen voor een vaste naderingsroute voor de Polderbaan. Volgens de huidige inzichten zou deze route boven of vlak langs Limmen kunnen komen te liggen.



**Het doel?** Meer voorspelbaarheid en minder **geluidsoverlast** in de regio.







**De praktijk?** Een superconcentratie van **vliegtuigen** boven een smalle strook – met **Limmen** precies in het midden.

**Het Resultaat?**





De geluidsspreiding in het **paarse gebied** nu (Regio Noord-Kennemerland) zal, als het aan het Ministerie ligt, **supergeconcentreerd** worden in een enkel **rood gebied** met **Limmen** midden in het supergeconcentreerde gebied,

**De toekomstige reputatie?** Bekend worden als de **herriegoot** van Noord-Holland.

 Wat betekent dit voor Limmen?

-  Verdubbeling van het aantal vluchten: van 32 naar 64 per uur **continue**.
-  Nieuwe nachtelijke vertrekroute: 1-6 vluchten per nacht extra.
-  Nog meer geluidsoverlast, dag én nacht.
-  Slaapverstoring en gezondheidsklachten.
-  Toename van luchtvervuiling.
-  Waardedaling van woningen.

Zie Ommezijde

-  Sluit je aan bij Overmijndak.ozv.nu Zo meld je automatisch geluidshinder bij BAS.
-  Word lid van Vlieghinder.nl van PVK, dan blijf je op de hoogte.
-  Steun ook de rechtzaak tegen de overheid van RBV. Beschermingtegenvlieghinder.nl
-  Deel deze flyer met uw burens, familie en vrienden

# PETITIE TEGEN SUPER-GECONCENTREERDE AANVLIEG en VERTREKROUTE POLDERBAAN BOVEN LIMMEN

De leefbaarheid in ons dorp komt ernstig in het gedrang. Waar nu al sprake is van hinder, dreigt een blijvend onleefbare situatie.



Waarom juist boven Limmen?

Limmen is een kleinere woonkern met relatief minder inwoners. Volgens de rekenmodellen betekent dat 'minder gehinderden'. Maar voor ons als bewoners betekent het méér overlast, méér vervuiling en méér verstoring van onze leefomgeving.




De geluidsspreiding in de regio dreigt te veranderen van een brede paarse zone naar een smalle rode strook – met Limmen als middelpunt van de herrie.



WAT WILLEN WIJ?

Wij maken ons grote zorgen over de gevolgen van deze plannen voor onze gezondheid, rust en woongenot.

Daarom roepen wij het Ministerie op om:

-  Geen vaste naderingsroute boven of direct langs Limmen vast te leggen.
-  Te zoeken naar alternatieven die de hinder eerlijker verdelen over de regio.
-  Niet alleen te kijken naar inwonersaantallen, maar ook naar de intensiteit van de overlast per woonkern.







WAT KUNT U DOEN?

SCAN de **rode-QR code** met uw telefoon en teken de petitie. Vermeld hierbij AUB ook uw postcode, voor spreidingsoverzicht. Demonstreer uw ongenoegen over dit ongehoorde plan. Bij voldoende deelname kunnen wij ons ongenoegen over dit plan super-gemotiveerd ter discussie stellen bij Gemeente, Provincie en Regering.  
<https://petities.nl/petitions/plan-geen-vaste-toenaderingsroute-voor-de-polderbaan-over-limmen?locale=nl>



Scan de **groene QR-code** voor contact over deze petitie.  
[SuperconcentratieLimmenNee@gmail.com](mailto:SuperconcentratieLimmenNee@gmail.com)

-  Sluit je aan bij [Overmijndak.ozv.nu](http://Overmijndak.ozv.nu) Zo meld je automatisch geluidshinder bij BAS.
-  Word lid van [Vlieghinder.nl](http://Vlieghinder.nl) van PVK, dan blijf je op de hoogte.
-  Steun ook de rechtzaak tegen de overheid van RBV. [Beschermingtegenvlieghinder.nl](http://Beschermingtegenvlieghinder.nl)
-  Deel deze flyer met uw burens, familie en vrienden

## Toelichting grondslagen

In dit document kunt u secties vinden die onleesbaar zijn gemaakt. Deze informatie is achterwege gelaten op basis van de Wet open overheid (Woo). De letter die hierbij is vermeld correspondeert met de bijbehorende grondslag in onderstaand overzicht.

### **J** Art. 5.1 lid 2 sub e

Het belang van de openbaarmaking van deze informatie weegt niet op tegen het belang van de eerbiediging van de persoonlijke levenssfeer van betrokkenen